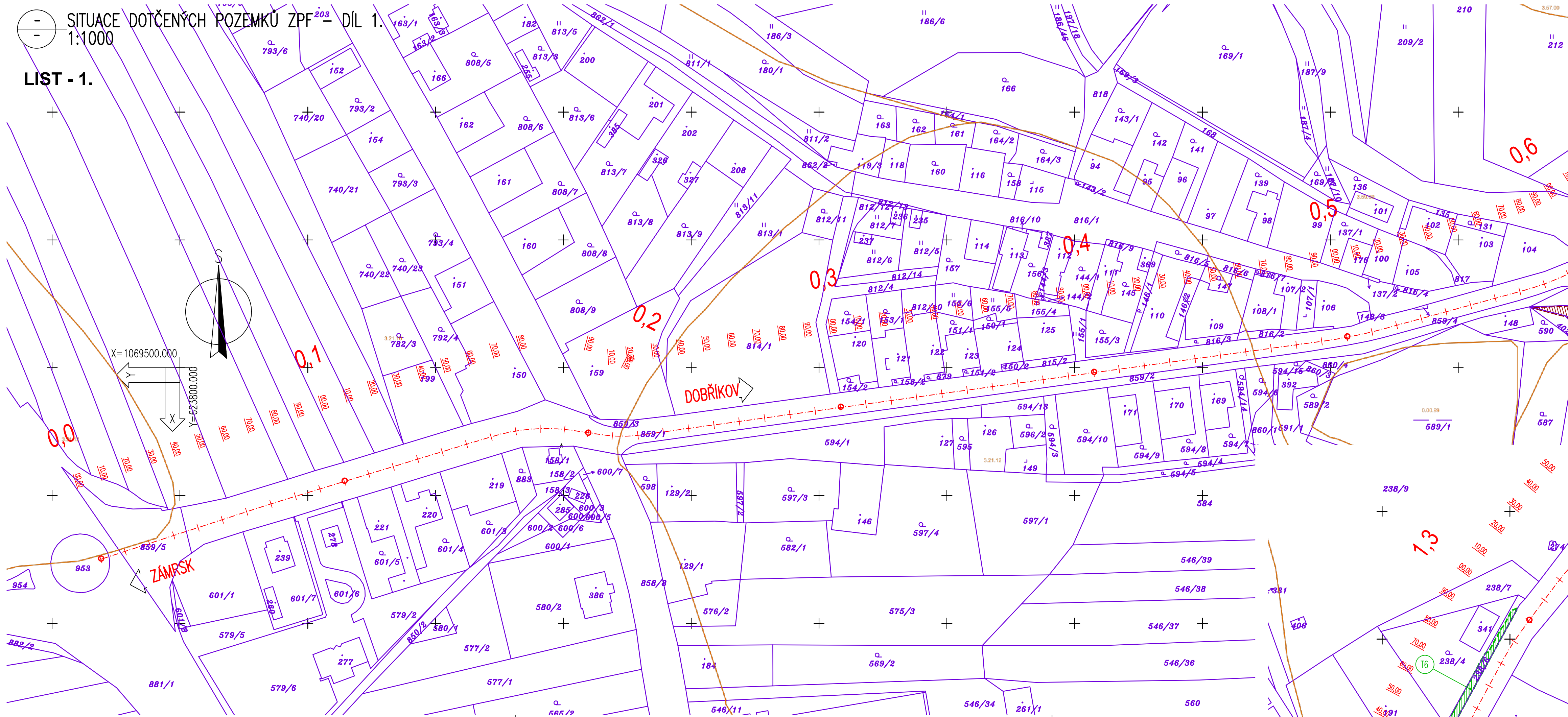
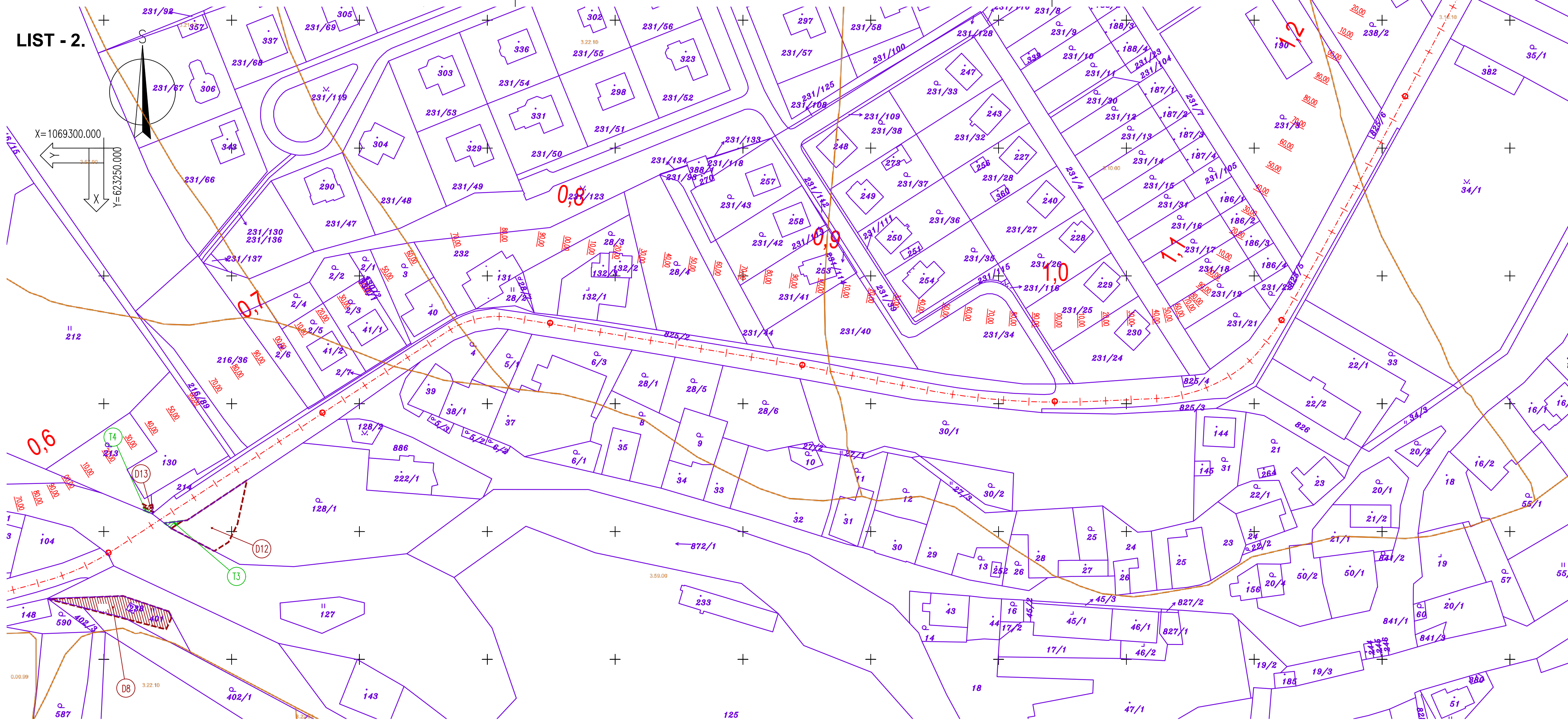


SITUACE DOTČENÝCH POZEMKŮ ZPF – DÍL 1.
1:1000

LIST - 1.



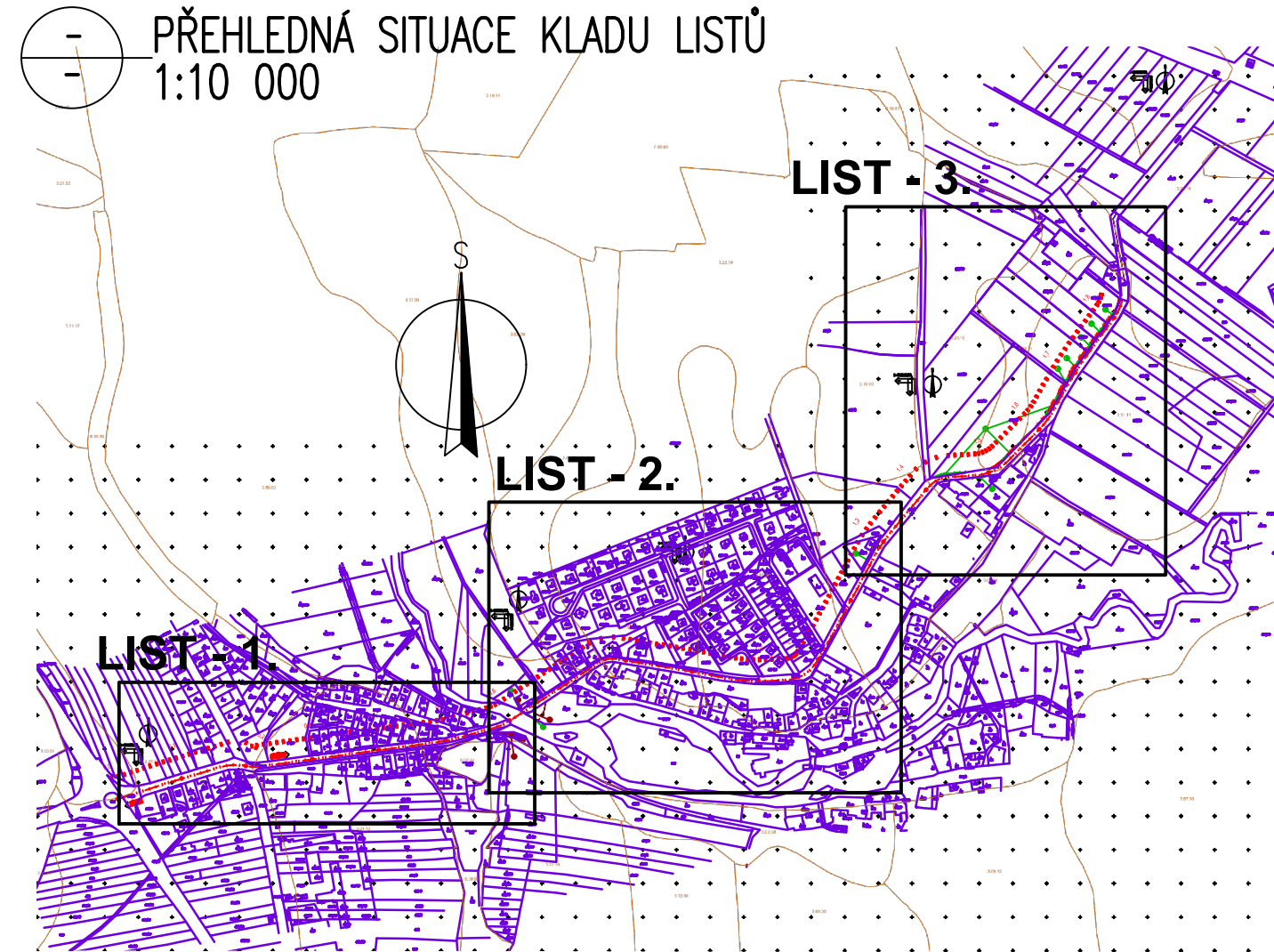
LIST - 2.



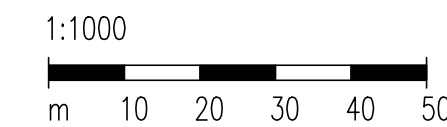
LEGENDA :

- HRANICE KATASTRU OR. ZÁKRES DLE KN
- ČÍSLO POZEMKŮ DLE KN
- HRANICE TRVALÉHO ZABORU POZEMKŮ ZPF STAVBOU – NABÝATEL PARDUBICKÝ KRAJ
- PLOCHA TRVALÉHO ZABORU POZEMKŮ ZPF STAVBOU – NABÝATEL PARDUBICKÝ KRAJ
- POŘADOVÉ ČÍSLO DOTČENÉHO POZEMKŮ ZPF TRVALÝM ZABOREM STAVBY – NABÝATEL PARDUBICKÝ KRAJ
- HRANICE DOČASNÉHO ZABORU POZEMKŮ ZPF STAVBOU
- PLOCHA DOČASNÉHO ZABORU POZEMKŮ ZPF STAVBOU
- POŘADOVÉ ČÍSLO DOTČENÉHO POZEMKŮ ZPF DOČASNÝM ZABOREM STAVBY

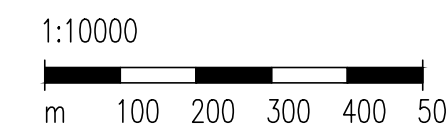
PŘEHLEDNÁ SITUACE Kladu listů
1:10 000



MĚŘITKO:



MĚŘITKO:



F.2.
PDPS

SOUPRAVNÝ SYSTÉM: S-JTSK		VÝŠKOVÝ SYSTÉM: BvV	
KRESLIL:	KOLEKTIV	ZPRACOVAL:	MILOS BEDNAR, DIS.
TECHNICKÁ KONTROLA:	ING. JAN BURSA	ZODPOVĚDNÝ PROJEKTANT:	ING. JAN BURSA
HLAVNÍ PROJEKTANT:	ING. JAN BURSA	KRAJ: PARDUBICKÝ	OKRES: OSTŘÍ MĚD. ORLICI
INVESTOR:	Pardubický kraj, Správa a údržba silnic Pardubického kraje, Doubravice 98, 53 533 Pardubice	OBEC: ZÁMRSK	STUPEŇ: PDPS
AKCE:	REKONSTRUKCE SILNICE III/3152 ZÁMRSK – DOBŘÍKOV	ZNAČKOVÁNÍ:	3019-24-3
OBJEKT:	F.2. ZEMĚDĚLSKÁ PŘÍLOHA	ARCHIVNÍ ČÍSLO:	3019
OBSAH:	SITUACE DOTČENÝCH POZEMKŮ ZPF – DÍL 1.	FORMÁT:	Bx4
		MĚŘITKO:	1:1000
		ČÍSLO SOUPRAVY:	ČÍSLO PŘÍLOHY: F.2.1.1.